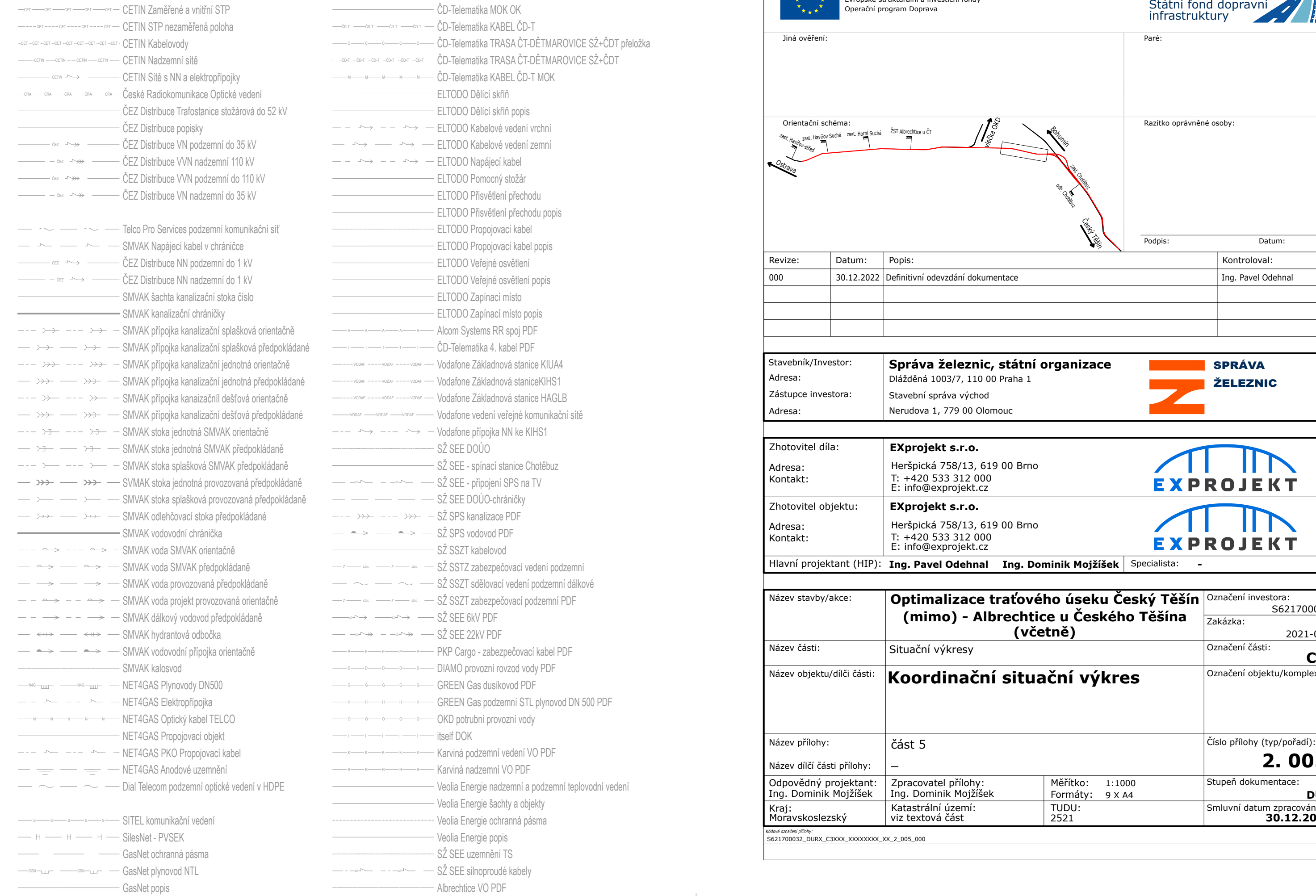


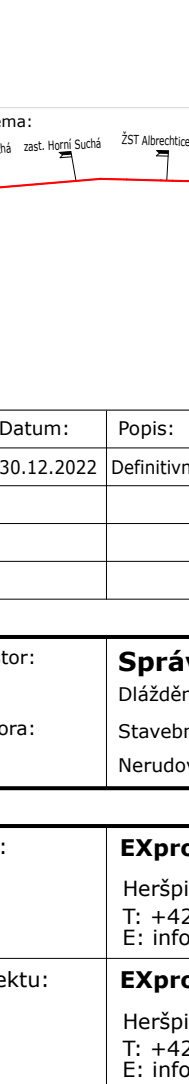


Koordinální situační výkres část 5



	EVROPSKÁ UNIE Evropské strukturální a investiční fondy Operační program Doprava	Ministerstvo dopravy Státní fond dopravní infrastruktury 
Jméno ověření:		Paně:
Orientační schéma: 		Raziskto oprávněného osoby:
Revize:	Datum:	Popis:
000	30.12.2022	Definitivní odevzdání dokumentace
		Kontroloval:
		Ing. Pavel Odehnal
Stavba/Investor:		Podpis:
Adresa:		Datum:
Zastupitel investora:		Kontroloval:
Adresa:		Ing. Pavel Odehnal
Zhotovitel díla:		
Adresa:		
Kontakt:		
Zhotovitel objektu:		
Adresa:		
Kontakt:		
Hlavní projektant (HIP):		
Ing. Pavel Odehnal Ing. Dominik Mojišek Specialista: -		
Název stavby/akce:		
Adresa:		
Název časti:		
Název objektu/díle části:		
Název přílohy:		
Název díle části přílohy:		
Odpovědný projektant:		
Kraj:		
Moravskoslezský		
Měřítko:		
Formáty:		
TUDU:		
Katastrální území:		
Vingtová část:		
Stupeň dokumentace:		
Smluvní datum zpracování:		
30.12.2022		